






ZMĚNA VÝKRESU:

Č. ZMĚNY	PŘEDMĚT ZMĚNY	ZMĚNU PROVEDL	PODPIS	DATUM ZMĚNY

F

SOUŘADNICOVÝ SYSTÉM : JTSK
VÝŠKOVÝ SYSTÉM : B.p.v.

VEDOUČÍ PROJEKTANT - HIP	ING. STANĚK MARTIN			
ZODPOVĚDNÝ PROJEKTANT	ING. STANĚK MARTIN			
VYPRACOVAL	ING. ŽEBEROVÁ KATRIN			
KONTROLOVAL	ING. LEGERSKÝ ZDENĚK			
KRAJ, MěÚ, ObÚ	MORAVSKOSLEZSKÝ, FRÝDEK - MÍSTEK			
OBJEDNATEL, INVESTOR	STÁTNÍ POZEMKOVÝ ÚŘAD, POBOČKA FRÝDEK - MÍSTEK			
NÁZEV AKCE: REALIZACE SPOLEČNÝCH ZAŘÍZENÍ V K. Ú. ROPICE - I. ETAPA NÁZEV OBJEKTU: SOUVISEJÍCÍ DOKUMENTACE			DATUM	04/2021
			FORMÁT	
			MĚŘÍTKO	
			STUPEŇ	DSP+DPS
			ZAK. ČÍSLO	200012
NÁZEV VÝKRESU: GEODETICKÁ VYTYČOVACÍ DOKUMENTACE			Č. SOUPRAVY	Č. VÝKRESU 03